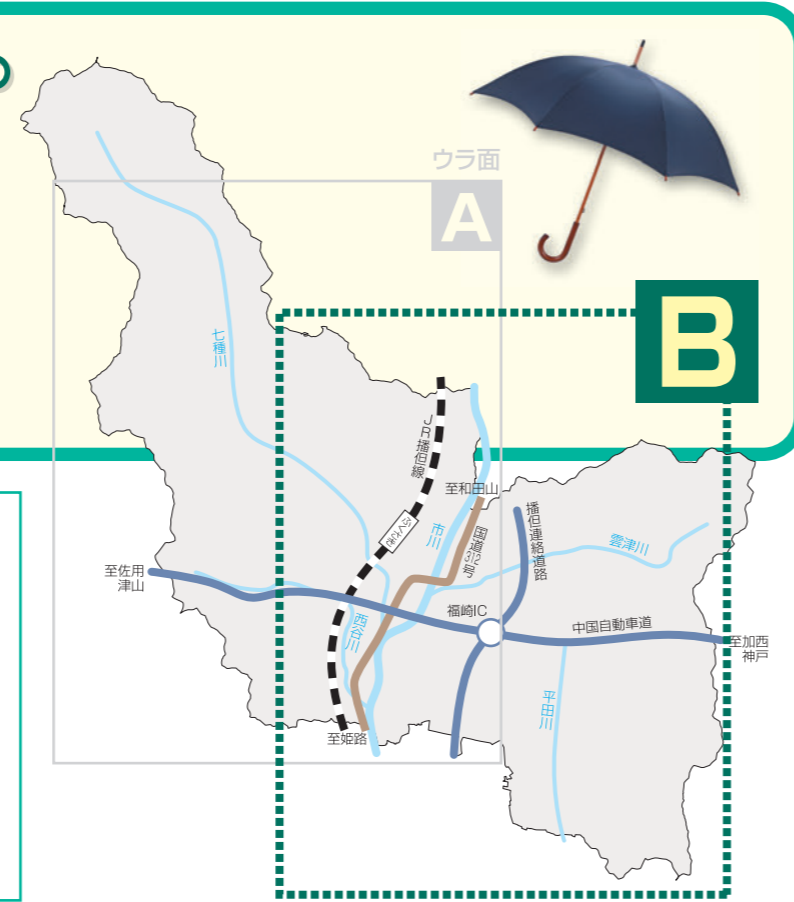


福崎町防災マップ (ため池編) B



このマップに示す浸水想定区域は、ため池の貯水量が満水の状態で決壊した場合を想定して、対象ため池のすべての浸水想定区域を重ね合わせ、最大の浸水想定範囲および浸水深を示したものです。

- 実際の浸水区域は、ため池の貯水量や堤体の被害の程度、周辺土地の利用状況等により、異なる可能性があります。
- 災害から身を守る日頃の備えが被害の軽減につながります。ぜひ福崎町防災マップ(ため池編)をご活用ください。

インターネットによる情報の入手先

国土交通省 川の防災情報 <http://www.river.go.jp/>

兵庫県CG/ハザードマップ <http://www.hazardmap.pref.hyogo.jp/>

兵庫県防災気象情報 <http://web.bosai.pref.hyogo.lg.jp/>

気象庁 <http://www.jma.go.jp/>

福崎町ホームページ <https://www.town.fukusaki.hyogo.jp/>

ふくさき防災ネット fukusaki.bosai.net

避難情報

避難に関する情報(気象情報や河川情報をもとに発表)
防災行政無線(屋外スピーカー)やテレビ・ラジオからの情報入手

福崎町役場 (災害対策本部)
TEL. 0790 (22) 0560 (代表)
FAX. 0790 (23) 0687
高齢者等避難・避難指示・緊急安全確保

消防団員・警察官・自主防災組織
広報車・警鐘・サイレン・個別訪問

住民のみならず

災害用伝言ダイヤルの利用方法

地震や洪水などの大災害発生時は、電話が繋がりにくい状況が1日〜数日間続くことがあります。このような場合は、「災害用伝言ダイヤル」が開設されます。これは、「声の伝言板」(安否情報)の役割をする電話サービスです。被災地内やその他の地域の人々との間で伝言の録音・再生をすることができます。

「171」をダイヤルし、利用ガイダンスにしたがって伝言の録音・再生をしてください。

伝言を録音する場合 ☎171▶1▶自分の家の電話番号(市外局番から)▶録音

伝言を再生する場合 ☎171▶2▶連絡を取りたい方の電話番号(市外局番から)▶再生

災害用伝言板(web171) <https://www.web171.jp/> ←左記URLへアクセスし、案内に従って操作してください

スマートフォン・携帯電話・PC等から、テキストによる安否情報(伝言)の登録・確認を行うことができます。

非常持ち出し品チェック

飲料水、食料品、現金・貴重品、箱・ボックス、携帯トイレ、その他、救急医薬品、マスク(消毒液)、懐中電灯、携帯ラジオ

避難後の生活必需品として、米・お菓子(スナック菓子)も便利、缶詰などの食料品や飲料水(ペットボトルに貯蔵)、卓上コンロ(ガスボンベ)、毛布や寝袋、バケツ、洗面用具、携帯トイレなどを用意しておく(最低3日分)

避難の心得

雨の降り方や浸水等の状況に十分注意し、早めの避難を心がけよう。そして、いざという時に備えて、普段から次のようなことを心がけよう。

- 1 どの場所へ逃げようか
- 2 家の回りの点検と整備
- 3 浸水した場合の範囲と浸水の深さ
- 4 土砂災害のおそれのある区域
- 5 避難時の心得としてどのようなものがあるか
- 6 避難に関する情報はどのように入手できるか

水平避難と垂直避難

災害では早めの避難が重要。ただし、すでに避難経路が浸水しているなど、危険が間近に迫っている状況や夜間で十分な視界が確保されていない状況での無理な避難行動はできるだけ避けなければなりません。そのような場合は、かけや浸水区域から離れる(水平避難)だけでなく、近隣の高い建物や自宅の2階といった高い場所への移動(垂直避難)を行うという判断も必要です。また、土砂災害の危険性がある地区では、屋内でも山と反対側に避難を行うことも必要です。

危険な避難、避難場所への早めの避難(水平避難)、高所への避難(垂直避難)

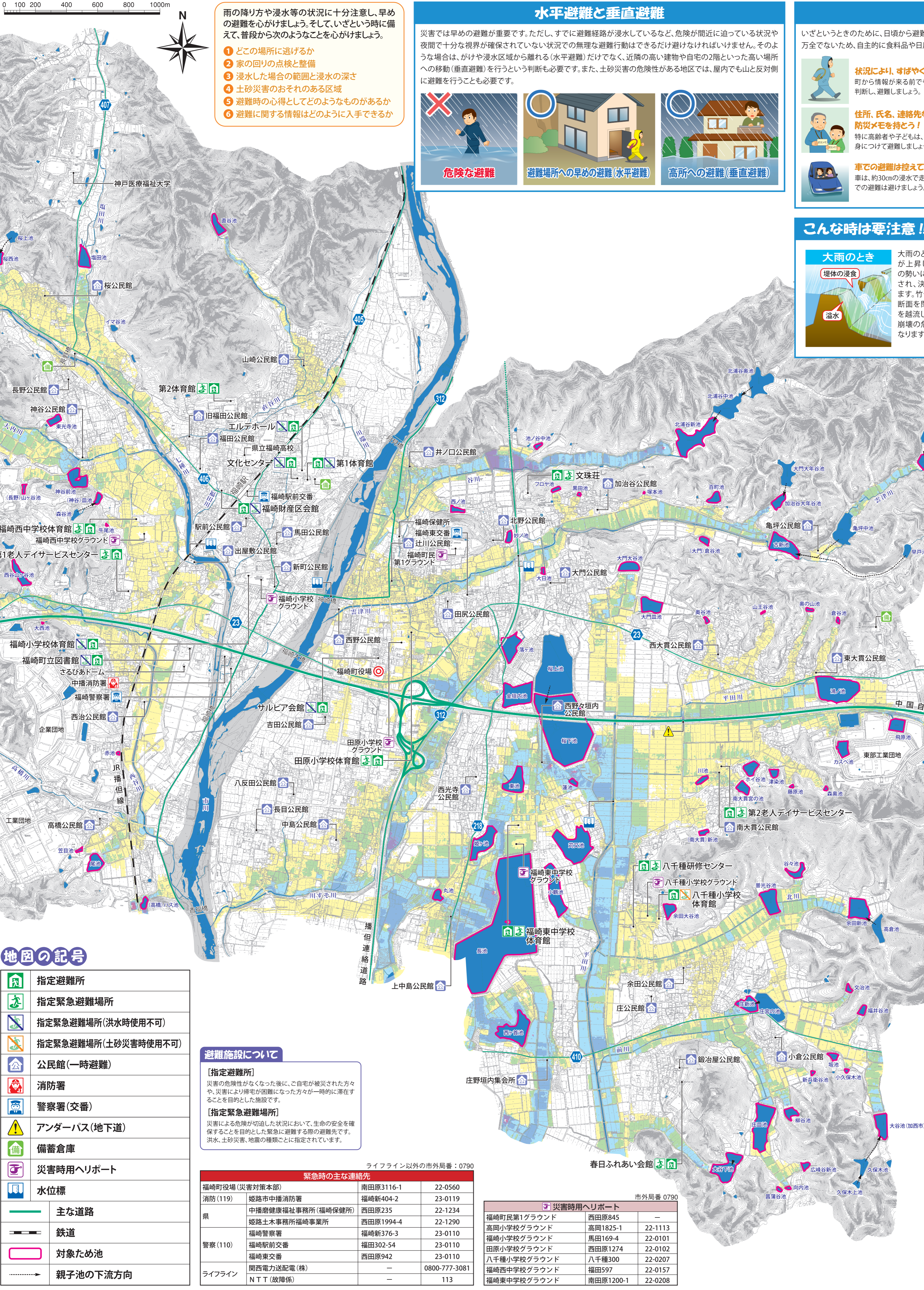
避難情報の発令

避難情報等(福崎町発令)	警戒レベル	防災気象情報(気象庁発表)	とるべき行動
緊急安全確保	警戒レベル5	大雨特別警報 ▶はしごの発生	すでに災害が発生または迫っている状況です。命の危険が迫っています。直ちに身の安全を確保してください。
避難指示	警戒レベル4	土砂災害警戒情報 ▶はしご危険水位	いままぐ安全な場所へ全員避難。速やかに指定避難所に避難しましょう。指定避難所までの移動が危険と思われる場合は、近くの安全な場所や、自宅内のより安全な場所に避難しましょう。
高齢者等避難	警戒レベル3	大雨警報 ▶避難判断水位	高齢者や要介護者等は避難。高齢者、障がいのある方等、避難に時間のかかる方とその支援者は避難を開始しましょう。その他の方は、避難の準備を整えましょう。
	警戒レベル2	洪水注意報・大雨注意報等 ▶はしご危険水位	ハザードマップなどで避難場所を確認しましょう。災害の危険性のある区域、避難場所、避難経路、避難のタイミングを確認してください。
	警戒レベル1	早期注意報 ▶水防団待機水位	最新の防災気象情報などを確認しましょう。災害への心構えを高めてください。

※上記にかかわらず、ため池が決壊するおそれがある場合には、避難指示を発令する場合があります。

ため池の役割

ため池とは、雨が少なく、大きな河川から離れた地域等で、農業用水を確保するために作られた、水を貯めておく人工的な池のことです。ため池には、「農業用水としての役割」だけでなく、「水辺空間の形成」の他にも、大雨時に水を貯める洪水調節や防火用水など「防災としての役割」などがあり、地域にとって重要な施設となっています。



避難の心得

いざという時のために、日頃から避難に必要なものを整理し、避難の手順について話し合っておきましょう。避難所は万全でないため、自主的に食料品や日用品を持参して避難所に向かいましょう。

避難先を事前に話し合っておきましょう!
「どこへ避難する」といった内容を事前に家族と話し合い、決めておきましょう。
※スマートフォンをお持ちの方は、アプリ版【ひょうご防災ネット】の「マイ避難カード」が参考になります。

住所、氏名、連絡先などを記載した防災メモを持とう!
特に高齢者や子どもは、事前にメモを用意し、身につけて避難しましょう。

車での避難は控えよう!
車は、約30cmの浸水で走行困難になります。車での避難は避けましょう。

安全なルートで!
川べり、地下歩道などは避け、できるだけ安全な道を選びましょう。

こんな時は要注意!!

大雨のとき
大雨のとき、ため池の水位が上昇し堤防を越えた水の勢いによって堤防が浸食され、決壊することがあります。竹や流木が洪水吐の断面を閉塞させると、堤防を越流しやすくなり、浸食・崩壊の危険性は、一層高くなります。

大地震のとき
大地震のときに、ため池の堤防が異常な力を受け亀裂が生じたり、地盤の液状化により決壊する危険性があります。比較的小さな地震でも、堤防の内部に生じた亀裂などにより強度が低下し、水圧に耐えられず決壊に到ることがあるので注意が必要です。

避難行動要支援者のために

高齢者・寝たきりの方のために

- 緊急の時は、おぶって安全な場所まで避難する。
- 不安を取り除くように声をかける。
- 複数の介助者で対応する。

耳が不自由な方のために

- 話すときは、口の開け方をハッキリとし、相手にわかりやすいようにする。
- 手話、筆談、身振りなどの方法で正確な情報を伝える。

目の不自由な方のために

- 緊急の時には、声をかけ、情報を伝える。
- 誘導する場合には、杖を持った方の手には触れず、ひしあたりを軽く持ってもらい、半歩前をゆっくり歩く。

車いすをご利用の方のために

- 階段では、2人以上の協力が必要で、上りは前向き、下りは後ろ向きにして移動する。
- 介助者が1人の場合、むひなどを留意し、おぶって避難する。

避難行動要支援者の方々を災害から守るために、地域で協力し合いながら支援していきましょう。

地図の記号

- 指定避難所
- 指定緊急避難場所
- 指定緊急避難場所(洪水時使用不可)
- 指定緊急避難場所(土砂災害時使用不可)
- 公民館(一時避難)
- 消防署
- 警察署(交番)
- アンダーパス(地下道)
- 備蓄倉庫
- 災害時用ヘリポート
- 水位標

避難施設について

【指定避難所】
災害の危険性がなくなった後に、自宅が被災された方々や、災害により帰宅が困難になった方々が一時的に滞在することを目的とした施設です。

【指定緊急避難場所】
災害による危険が切迫した状況において、生命の安全を確保することを目的とした緊急に避難する際の避難先です。洪水、土砂災害、地震の種類ごとに指定されています。

緊急時の主な連絡先

機関	名称	電話番号	
福崎町役場(災害対策本部)	南田原3116-1	22-0560	
	姫路市中消防署	福崎新404-2	23-0119
県	中播磨健康福祉事務所(福崎保健所)	西田原235	22-1234
	姫路土木事務所福崎事業所	西田原1994-4	22-1290
警察(110)	福崎警察署	福崎新376-3	23-0110
	福崎駅前交番	福田302-54	23-0110
ライフライン	福崎東交番	西田原942	23-0110
	関西電力送配電(株)	—	0800-777-3081
	N T T (故障保)	—	113

災害時用ヘリポート

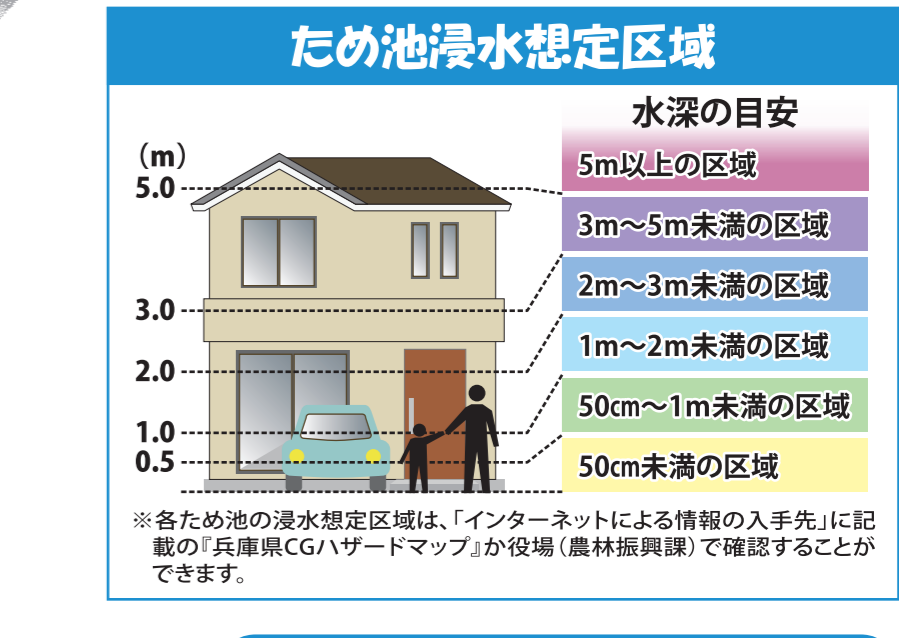
名称	電話番号
福崎町民第1グラウンド	西田原845
高岡小学校グラウンド	高岡1825-1
福崎小学校グラウンド	馬田169-4
田原小学校グラウンド	西田原1274
八千種小学校グラウンド	八千種300
福崎西中学校グラウンド	福田597
福崎東中学校グラウンド	南田原1200-1

指定避難所・指定緊急避難場所一覧

市外局番: 0790

名称	所在地	電話番号	指定緊急避難場所	指定避難所
田原小学校体育館	西田原1274	22-0102	○	○
八千種小学校体育館※2	八千種300	22-0207	○	○
福崎東中学校体育館※2	南田原1200-1	22-0208	○	○
福崎小学校体育館	馬田169-4	22-0101	○	○
高岡小学校体育館	高岡1825-1	22-1113	○	○
福崎西中学校体育館	福田597	22-0157	○	○
第1体育館	福田176-1	22-1153	○	○
第2体育館※1	福田1094-48	23-1292	○	○
福崎町立図書館	西治360-1	22-3790	○	○
サルビア会館	西田原1397-1	22-5848	○	○
八千種研修センター	八千種330	22-1564	○	○
春日ふれあい会館※1	八千種3718-1	22-5805	○	○
工業団地企業会館	西治860-9	22-5902	○	○
エルクホール	福田116-2	23-1655	○	○
文珠荘	東田原1891	22-4051	○	○
第1老人デイサービスセンター	福田474-6	23-0310	○	○
第2老人デイサービスセンター※2	大貫446	22-6663	○	○
文化センター	福田176	22-3755	○	○
福崎財産区会館	福田264-1	—	○	○

※1 山崩壊危険地区内に位置しているため、注意が必要です
※2 ため池が決壊した際に浸水するおそれがあるため、注意が必要です



令和元年度のため池管理保全法及びため池保全条例の制定に伴い、町内の防災重点ため池の所在地・諸元・管理者を記載した「福崎町ため池マップ」を作成しています。

下のホームページアドレスから確認することができます。

福崎町ため池マップ <http://www.town.fukusaki.hyogo.jp/000003061.html>